

Ecole-Chercheurs PSDR 4

15 - 18 novembre 2016


FRUGAL

**Formes Urbaines et
Gouvernance
alimentaire**

**Rhône-Alpes
Grand Ouest**



Objectifs du projet

- FRUGAL : enjeu de l'alimentation territoriale de métropoles donnant lieu à une gouvernance spatiale, économique et sociale complexe.
 - L'objectif est de rendre cet enjeu plus opérationnel.
 - Offrir des données inédites et des cadres d'analyse
 - Produire des outils d'aide à la décision
- 

2 régions engagées : collectif de recherche

• Rhône-Alpes

- UMR PACTE, université Grenoble Alpes
- Laboratoire d'Etudes Rurales, université Lyon II
- IRSTEA Grenoble

Coord. sc.

Bernard PECQUEUR,
Université Grenoble-Alpes, UMR PACTE

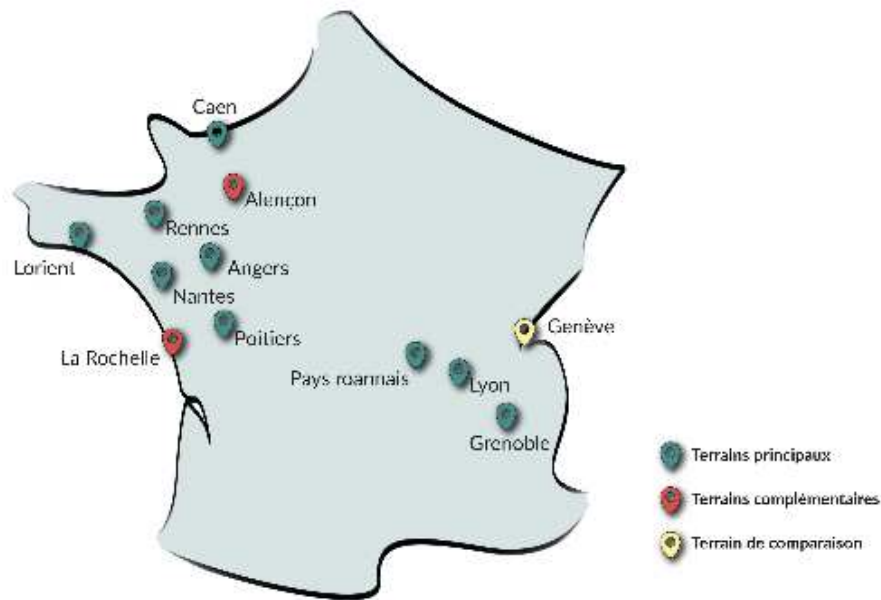
• Grand Ouest

- UMR ESO, universités Angers, Caen, Le Mans, Nantes et Rennes
- Agrocampus Ouest
- ENSAB Rennes
- UMR DCS, université Nantes
- EA Ruralités, université Poitiers

Coord. sc.

Catherine DARROT
Agrocampus Ouest, UMR ESO


Terrains FRUGAL



- Evolution récente de la classification des terrains (octobre 2016)
- **Aires urbaines laboratoire** : Grenoble, Lyon et Roanne, Rennes, Caen et Nantes → Existence de données préalables, « laboratoire » méthodologique, collecte de données exhaustives
- **Aires urbaines d'application** : Lorient, Angers et Poitiers, Grand Genève → objectif comparatif, transfert méthodologique, collecte de données aussi complètes que possibles
- **Aires urbaines complémentaires** : Alençon et La Rochelle → Objectif comparatif partiel, études thématiques ciblées



Méthode de travail

- Les méthodes de recherche reposent en partie sur des **approches participantes** qui associent tous acteurs et chercheurs. L'objet « systèmes alimentaires du territoire » s'y prête particulièrement.
 - groupes locaux
 - ateliers régionaux
 - séminaires interrégionaux
 - suivi d'études de cas selon le mode « recherche-action » avec les acteurs de terrain.
 - L'ensemble du projet repose sur des **études de cas**.
 - Dans chaque agglomération
 - puis comparées, à l'échelle régionale puis interrégionale.
- 



Organisation scientifique du projet

- 3 volets de recherche (VR)
 - VR1 « Flux » alimentaires métropolitains
 - VR2 « Acteurs et gouvernance » des processus alimentaires de la métropole
 - VR3 « Formes » urbaines et gouvernance alimentaire
 - VR4 « Systèmes » agricoles et alimentaires de la métropole



Année 1 : questions par VR

- VR1 « Flux ... »
 - Evaluation des flux alimentaires dans chaque agglomération
 - Caractérisation de la production alimentaire locale
 - De la production à la consommation locale : quelle piste d'autonomie ?
- VR2 « Acteurs... »
 - Enjeux : débats et controverses
 - Acteurs : définition et évolution du périmètre de gouvernance
 - Processus : modes de régulation de ces acteurs
 - Impacts: question des modèles politiques, économiques et sociaux
- VR3 « Formes... »
 - Formes urbaines et de leurs évolutions sur chacun des terrains
 - Formes agricoles et productives et de leurs évolutions
 - Interactions des formes urbaines et agricoles sur chaque terrain, comparaisons

Année 2 : questions inter-VR

- VR1 « Flux ... » + VR2 « Acteurs »
 - Identification de modèles alimentaires actuels et prospectifs
 - en particulier modèles propices à une relocalisation (productions, transformation, logistique)
 - Perspective d'ensemble sur l'écologisation de l'agriculture : éléments technico-économiques (VR1) et éléments sociologiques et de gouvernance (VR2)
 - Gouvernance (VR2) des flux
- VR2 « Acteurs... » + VR3 « Formes »
 - conditions de négociation des formes agricoles et urbaines
 - Rôles des divers catégories d'acteurs dans les débats : effets spatiaux
 - Prospective pour une meilleure co-localisation des productions, flux et des structures alimentaires
 - Leviers pour étendre le périmètre spatial et la sphère des acteurs (société civile, producteurs...) qui participent habituellement peu
- VR1 « Flux » + VR3 « Formes... »
 - Cartographie des flux de systèmes alimentaires territorialisés ; volumes concernés
 - Analyse prospective des formes propices à une meilleure co-localisation des filières alimentaires

Année 3 : VR4 « Systèmes »

SYNTHESE

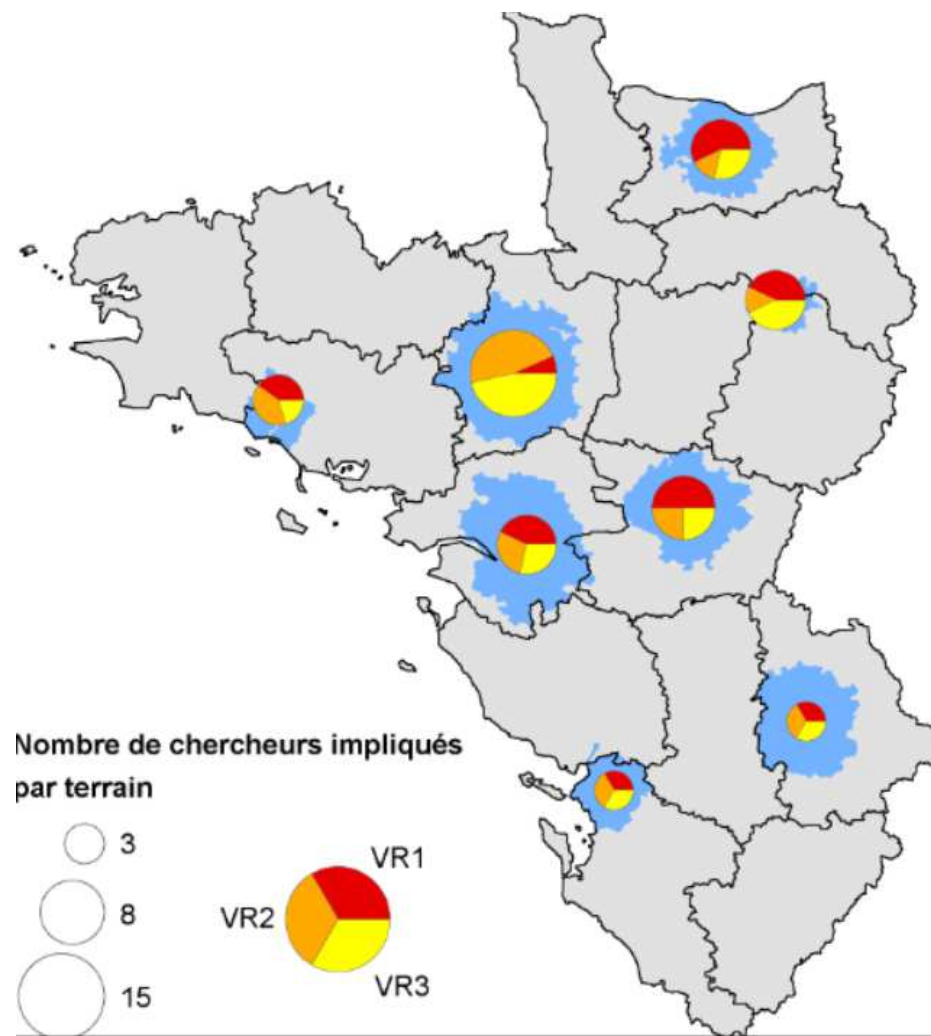
- Synthèse systémique des apports des VR
- Lecture d'ensemble des systèmes alimentaires métropolitains dans les cas étudiés
- Objets et conditions de la concertation autour des SYAL

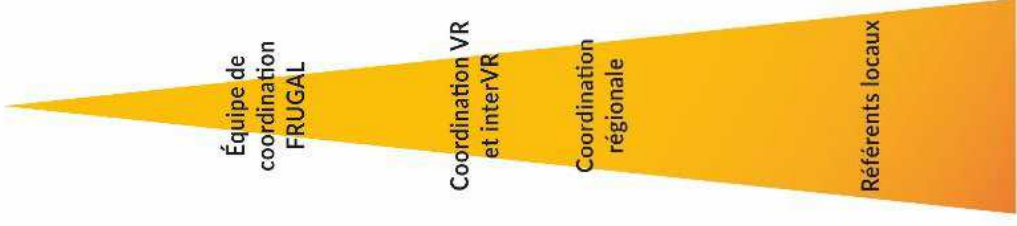
ANALYSE

- Typologie des situations rencontrées
- Voies possibles de meilleure co-localisation des activités territoriales liées à l'alimentation.
- Moyens d'encourager une plus grande démocratie alimentaire.

Année 4 : 100 % Valorisation

La recherche FRUGAL en Grand Ouest



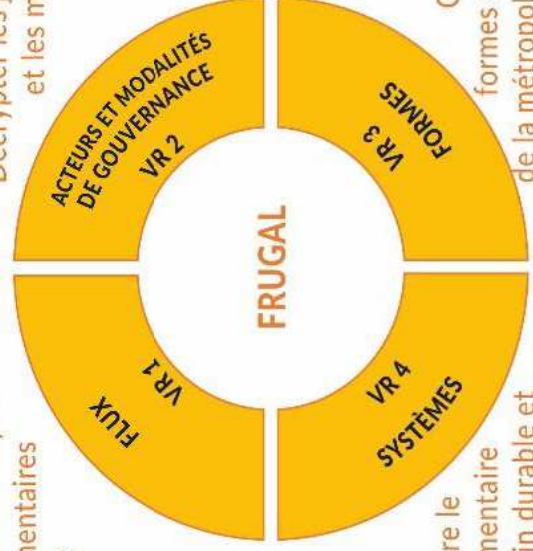


VV1 Comprendre et analyser les flux alimentaires territoriaux

Comprendre et analyser les flux alimentaires territoriaux

VV2 Décrypter les jeux d'acteurs et les modalités de la gouvernance territoriale

Décrypter les jeux d'acteurs et les modalités de la gouvernance territoriale



VV4 Co-construire le système alimentaire métropolitain durable et mettre en place sa gouvernance

Co-construire le système alimentaire métropolitain durable et mettre en place sa gouvernance

VV3 Construire les formes agri-urbaines de la métropole alimentaire

Construire les formes agri-urbaines de la métropole alimentaire

