

Séminaire du Groupe Local FRUGAL de Lorient - 8 février 2017

Terres en villes et le rôle du
réseau dans le projet FRUGAL



Terres en villes

Le réseau français des acteurs des politiques agricoles et alimentaires d'agglomérations

Un réseau de **26 territoires** composés à parité entre :

- **Agglomérations** et
- **Chambres d'agriculture**

Le réseau poursuit 3 missions...

- Echanger les savoir-faire entre membres
- Expérimenter en commun
- Contribuer au débat sur **la ville et l'agriculture**



Terres en villes

5 chantiers dont 3 prioritaires, une stratégie Lieu ressources

1 - La co-construction des politiques agricoles périurbaines

2 - La **protection et la mise en valeur concertée** des espaces agricoles, forestiers et naturels périurbains

3 - **Economie agricole et gouvernance alimentaire des agglomérations**

4 - La prise en compte de l'agriculture et des espaces ouverts périurbains par la **politique européenne**

5 - Forêt périurbaine


Chantier 3 – Economie agricole et gouvernance alimentaire des agglomérations



Une stratégie lieu ressource des politiques agricoles et alimentaires d'agglomérations

une stratégie fondée sur 3 types de projets et sur les appuis aux membres

Gouvalim II




Gouvernance alimentaire

Rn PAT



Projet Alimentaire Territorial

Onvar




Développement Agricole

Frugal



Système alimentaire métropolitain durable

CapDor



Apports recherche aux acteurs

+ **Aproter**

- 2 projets de mise en réseau d'acteurs
+ des appuis aux membres : ex. Pays de Lorient, PAT Nantes Métropole, Métropole Aix-Marseille Provence, Agglomération de Douai ...

- Un projet de développement agricole

- 3 projets recherche-action



Fondation
daniel & nina carasso
sous l'égide de la fondation de franco

Voir fiches distribuées à l'entrée :

- Fiche RnPAT,
- Fiche Lieu Ressource.

Terres en villes

Des productions régulières

www.terresenvilles.org

Regards sur... Chantier 1: La co-construction des politiques agricoles périurbaines

introduction

Donner toute sa place à l'AGRICULTURE PÉRIURBAINE dans les agglomérations

Plein cadre sur le CAAP'AGGLO

Un document incontournable

Le CAAP'AGGLO (Cahier des Adresses Agricoles Périurbaines Agglomération) est un document de référence pour les collectivités locales et les acteurs du territoire. Il permet de connaître les parcelles agricoles périurbaines et de les classer selon leur destination future.

Certu L'agriculture dans les SCOT

Le Point Sur... la recherche-action « Formes agraires et Formes urbaines de la ville territoire et de sa métropolisation »

LE POINT SUR LE PLUI

AgriPLUI 2

Prendre en compte
l'agriculture dans les PLUI,
quelles obligations ?

la GOUVERNANCE des agglomérations françaises et la relocalisation des productions agricoles

FICHE TECHNIQUE Les circuits de proximité et politiques alimentaires sur le territoire Saint-Mazaire/Briare

Un territoire complexe,
différentes approches
à articuler

FICHE TERRITOIRE DIJON

Le territoire dijonnais

Les principales orientations stratégiques du territoire

FRUGAL – Projet de Recherche-Action

Présentation globale – partie « Action » - rôle de Terres en villes

Le projet FRUGAL est un projet de **Recherche-Action**.

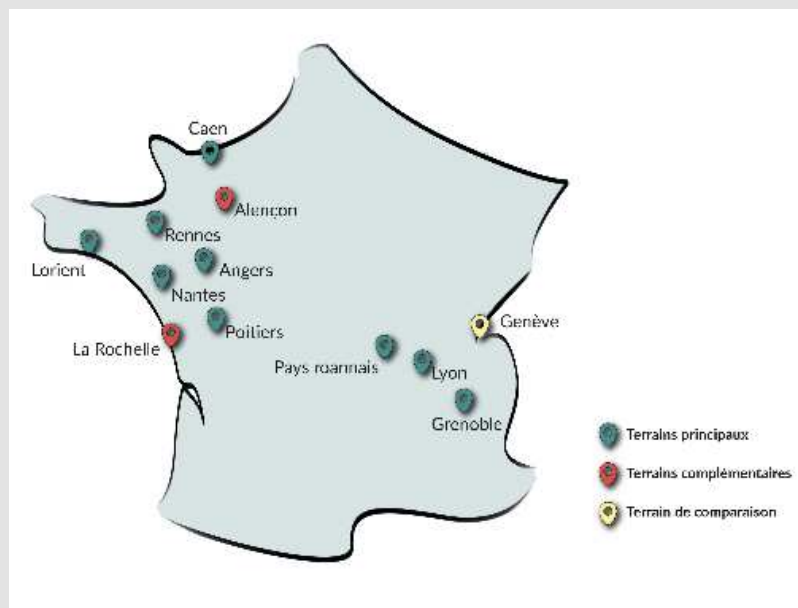
Il est centré sur l'**analyse des enjeux** liés à l'**approvisionnement alimentaire** de métropoles du **Grand Ouest** français et en région **Rhône-Alpes**.

Rôle de Terres en villes :

- Le copilotage du projet avec les coordinateurs scientifiques et
- l'animation/coordination côté acteurs
- La communication

Les Terrains FRUGAL

Des territoires membres de Terres en villes pour la majorité



- **Terrains principaux :**
 - ✓ **Grand Ouest :** Rennes, Caen, Nantes, Lorient, Angers et Poitiers
 - ✓ **Rhône-Alpes :** Grenoble, Lyon et Roanne,

Rôle de Terres en villes dans FRUGAL

Le copilotage du projet avec les coordinateurs scientifiques et l'animation/coordination côté acteurs



Le copilotage du projet avec les coordinateurs scientifiques et l'animation/coordination côté acteurs



Les méthodes de recherche reposent en partie sur des **approches participantes** qui associent tous les **acteurs** et les **chercheurs**.

Rencontres entre **Chercheurs** et **Acteurs** à différents niveaux :

- groupes locaux (un référent acteurs local par agglomération)
- ateliers régionaux (référent acteurs - Terres en villes)
- séminaires interrégionaux (référent acteurs - Terres en villes)

2 régions engagées : 1 référent acteurs – Terres en Villes

Rôle de Terres en villes dans FRUGAL

Le copilotage du projet avec les coordinateurs scientifiques et l'animation/coordination côté acteurs



➤ Deux types d'attentes de Terres en villes vis-à-vis de FRUGAL :



- ✓ **Alimenter la réflexion du réseau national**
- ✓ **Relayer les préoccupations des acteurs locaux**

Rôle de Terres en villes dans FRUGAL

La valorisation, en collaboration avec les scientifiques

Cinq grands types de livrables opérationnels

- Les **outils d'acculturation** facilitent la démarche partenariale.
- Les **outils d'information** visent à porter à connaissance.
- Les **outils de sensibilisation et d'aides à la décision** consisteront à élaborer des argumentaires en direction des acteurs.
- Les **outils méthodologiques** seront principalement des fiches méthodes et des guides.
- Enfin les **outils de formation et d'appui** aux acteurs faciliteront le transfert des résultats de FRUGAL.

Rôle de Terres en villes dans FRUGAL

La communication

Rôle dans la communication :

- Interne : participation à la coordination interrégionale
- Externe : Blog frugalresearch.wordpress.com bientôt remplacé par le Site Internet www.projetfrugal.fr